


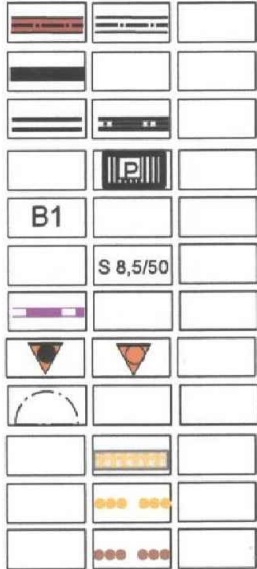
LEGENDA

STAV NÁVRH VÝHLAD
VYMEDZUJÚCE JAVY- HRANICE



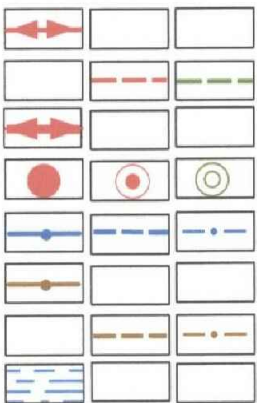
HRANICA KATASTRÁLNEHO ÚZEMIA
HRANICE ZASTAVANÉHO ÚZEMIA OBCE K 1.1.1990
HRANICE SKUTOČNE ZASTAVANÉHO ÚZEMIA OBCE
HRANICARIEŠENÉHO ÚZEMIA K.Ú. BEŇADIKOVÁ
HRANICA OCHRANNÝCH PÁSIEM VŠETKÝCH DRUHOV
HRANICA REGULOVANÝCH PRIESTOROV

DOPRAVNÁ INFRAŠTRUKTÚRA



CESTA I/18
ZBERNÉ KOMUNIKÁCIE
MIESTNE KOMUNIKÁCIE
PARKOVISKÁ A ODSTAVNÉ PLOCHY
FUNKČNÁ TRIEDA KOMUNIKÁCIE
TRIEDA CESTY/ČÍSLO
ŽELEZNIČNÁ TRAŤ Č. 180 – ŽILINA - KOŠICE
AUTOBUSOVÉ ZASTÁVKY
IZOCHRÓNA DOSTUPNOSTI AUTOBUSOVÝCH ZASTÁVOK
OBYTNÁ ULICA - CENTRUM OBCE
CYKLISTICKÉ KOMUNIKÁCIE
NÁUČŇÝ CHODNÍK

TECHNICKÁ INFRAŠTRUKTÚRA



VN 22 KV VEDENIE VZDUŠNÉ
VN 22 KV VEDENIE ZEMNÉ
VVN VEDENIE
TRAFOSTANICE
ROZVODNÁ SIET' VODOVODU
KANALIZAČNÝ ZBERAČ
KANALIZÁCIA SPLAŠKOVÁ
PLOCHY HYDROMELIORACÍ

OSTATNÉ



PLOCHY URBANIZOVANÉHO ÚZEMIA

VEREJNOPROSPEŠNÉ STAVBY

DOPRAVNÁ VYBAVENOSŤ

- VPS. 1.1. REŠEKTOVANIE KORIDORU ŠTÁTNEJ CESTY I/18
- VPS. 1.2. REKONŠTRUKCIA MIESTNYCH KOMUNIKACÍ
- VPS. 1.3. REALIZÁCIA NOVÝCH A ROZŠÍRENIE MIESTNYCH KOMUNIKACÍ
- VPS. 1.4. REALIZÁCIA PARKOVÍSK A ODSTAVNÝCH PLÔCH
- VPS. 1.5. REALIZÁCIA CYKLOTRÁS

TECHNICKÁ VYBAVENOSŤ

- VPS. 2.1. REALIZÁCIA A ROZŠÍRENIE VODOVODNEJ A KANALIZAČNEJ SIETE A SÚVISIACE STAVBY
- VPS. 2.2. REALIZÁCIA ENERGETICKÉHO DIELA NA VÝROBU A ROZVOJ ELEKTRINY

OSTATNÁ VYBAVENOSŤ

- VPS. 3.1. REALIZÁCIA OBECNÉHO KOMPOSTOVISKA

OBČIANSKA VYBAVENOSŤ

- VPS. 4.1. ROZŠÍRENIE CINTORÍNA

SCHÉMA ZÁVÄZNÝCH ČASŤÍ RIEŠENIA A VEREJNOPROSPEŠNÝCH STAVIEB
v platnom znení ÚPN-O Beňadiková