







LEGENDA ZaD č.3 ÚPN-O BEŇADIKOVÁ výkres č.1

stav	návrh	výhľad	
			HRANICA K.Ú. BEŇADIKOVÁ
			PLOCHY REKREÁCIE A TURIZMU



SCHVAĽOVACIA DOLOŽKA

Obec Beňadiková potvrdzuje platnosť územnoplánovacej dokumentácie obce Beňadiková v zmysle Uznesenia obecného zastupiteľstva č. 16/2024 zo dňa 26.4.2024
starosta obce: Ján Martinovič:
podpis, pečiatka:

**ZMENY A DOPLNKY Č.3 ÚZEMNÉHO PLÁNU OBCE Beňadiková
ZaD3 ÚPNO Beňadiková**

dátum: 03/2023	objednávateľ	OBEC Beňadiková
	hlavný riešiteľ	Ing. arch. Diana Hulejová
	zodpovedný riešiteľ	Ing. arch. Diana Hulejová

mierka:
1:50000

1. VÝKRES ŠIRŠÍCH VZŤAHOV