


SCHÉMA REGULOVANÝCH PRIESTOROV (U.O. I. – VIII....)



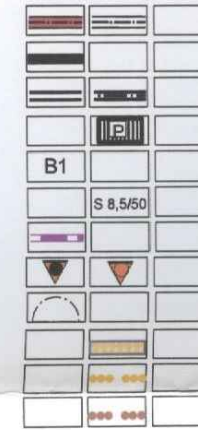
**LEGENDA**

STAV NÁVRH VÝHLAD  
VYMEDZUJÚCE JAVY- HRANICE



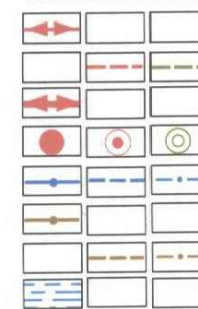
HRANICA KATASTRÁNEHO ÚZEMIA  
HRANICE ZASTAVANÉHO ÚZEMIA OBCE K 1.1.1990  
HRANICE SKUTOČNE ZASTAVANÉHO ÚZEMIA OBCE  
HRANICARIEŠENÉHO ÚZEMIA K.Ú BEŇADIKOVÁ  
HRANICA OCHRANNÝCH PÁSIEM VŠETKÝCH DRUHOV  
HRANICA REGULOVANÝCH PRIESTOROV

**DOPRAVNÁ INFRAŠTRUKTÚRA**



CESTA I/18  
ZBERNÉ KOMUNIKÁCIE  
MIESTNE KOMUNIKÁCIE  
PARKOVISKÁ A ODSŤAVNÉ PLOCHY  
FUNKČNÁ TRIEDA KOMUNIKÁCIE  
TRIEDA CESTY/ČÍSLO  
ŽELEZNIČNÁ TRAT' Č. 180 – ŽILINA - KOŠICE  
AUTOBUSOVÉ ZASTÁVKY  
IZOCHRÓNA DOSTUPNOSTI AUTOBUSOVÝCH ZASTÁVK  
OBYTNÁ ULICA - CENTRUM OBCE  
CYKLISTICKÉ KOMUNIKÁCIE  
NÁUČNÝ CHODNÍK

**TECHNICKÁ INFRAŠTRUKTÚRA**



VN 22 KV VEDENIE VZDUŠNÉ  
VN 22 KV VEDENIE ZEMNÉ  
VVN VEDENIE  
TRAFOSTANICE  
ROZVODNÁ SIEŤ VODOVODU  
KANALIZAČNÝ ZBERAČ  
KANALIZÁCIA SPLAŠKOVÁ  
PLOCHY HYDROMEJORACÍ  
OSTATNÉ  
PLOCHY URBANIZOVANÉHO ÚZEMIA

**VEREJNOPROSPEŠNÉ STAVBY**

**DOPRAVNÁ VYBAVENOSŤ**

- VPS. 1.1. REŠPEKTOVANIE KORIDORU ŠTÁTNEJ CESTY I/18
- VPS. 1.2. REKONŠTRUKCIA MIESTNYCH KOMUNIKÁCIÍ
- VPS. 1.3. REALIZÁCIA NOVÝCH A ROZŠÍRENIE MIESTNYCH KOMUNIKÁCIÍ
- VPS. 1.4. REALIZÁCIA PARKOVÍSK A ODSŤAVNÝCH PLÔCH
- VPS. 1.5. REALIZÁCIA CYKLOTRÁS

**TECHNICKÁ VYBAVENOSŤ**

- VPS. 2.1. REALIZÁCIA A ROZŠÍRENIE VODOVODNEJ A KANALIZAČNEJ SIETE A SÚVISIACE STAVBY
- VPS. 2.2. REALIZÁCIA ENERGETICKÉHO DIELA NA VÝROBU A ROZVOJ ELEKTRINY

**OSTATNÁ VYBAVENOSŤ**

- VPS. 3.1. REALIZÁCIA OBECNÉHO KOMPOSTOVISKA



NÁZOV DOKUMENTÁCIE: <b>ÚZEMNÝ PLÁN OBCE BEŇADIKOVÁ</b>	VÝKRES č. <b>3</b>
ETAPA: <b>NÁVRH RIEŠENIA ÚPN-O</b>	
NÁZOV VÝKRESU: <b>VÝKRES VEREJNÉHO TECHNICKÉHO A DOPRAVNÉHO VYBAVENIA</b>	3/2010 UPRAVENÉ PO VYHODNOTENÍ PRIPOMIENOK 03/2013
RIEŠITEL'SKÝ KOLEKTÍV: ING. ARCH. TATIANA NOSKOVÁ, ING. MARTA HAJNIKOVÁ, ING. MARTIN ULIČNÝ, ING. VIERA STRUČKOVÁ, RNDR. IVETA JEČMENOVÁ	MIERKA 1:5000